




Carte nautiche

Tipo di scala	Figura	Nome	Valore di indicativo	Tipo di proiezione
Grande scala		Piano nautico	1:10.000	Gnomonica
Media scala		Carta costiera	1:100.000	Mercatore
Piccola scala		Carta generale o oceanica	1:1.000.000	Gnomonica Mercatore

Ortodromia: Arco di circolo massimo - Percorso più breve tra due punti – Taglia i meridiani con angolo variabile*

Lossodromia: Percorso più lungo * - Taglia i meridiani con angolo costante

Proiez. Mercatore: E' Isogona - Rettifica le lossodromie – Meridiani equidistanti e paralleli – Paralleli che si distanziano verso i poli

Proiez. Gnomonica: Rettifica le ortodromie – Rettifica i meridiani – Non è isogona

* Ad eccezione della navigazione lungo i meridiani e sull'equatore in quanto sono rotte sia ortodromiche che lossodromiche